


Prace w pobliżu kabli telekomunikacyjnych - dobre praktyki



Uszkodzenie kabla może przyczynić się do zagrożenia zdrowia lub życia każdego z nas. Nasze kable zapewniają połączenia ze służbami alarmowymi m.in. 112, 997, 998 i 999.

(Sytuacje na rysunkach są przykładowe)

1. Sprawdź
przebieg kabla
w dokumentacji



Taśma ostrzegawcza (żółta lub pomarańczowa)
Kabel telekomunikacyjny


2. Znajdź
kabel, np. przy użyciu
lokalizatora




3. Potwierdź
przebieg kabla
ręcznym wykopem



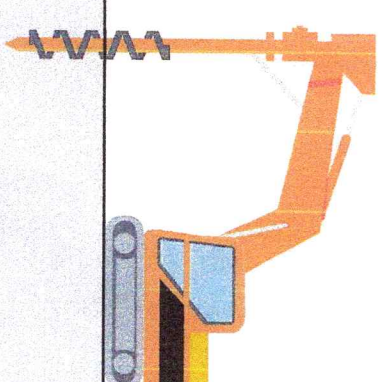
4. Oznacz
przebieg kabla
wytyczając jego trasę



5. Nadzoruj
prace ciężkiego sprzętu
zagrażające kablom
(np. usuwanie korzeni)



6. Upewnij się,
że nie ma kolizji z kablem
podczas wbijania pali
i wiercenia otworów



W pobliżu kabla roboty wykonuj ręcznie,
bez użycia sprzętu mechanicznego.

Zmniejsz ryzyko powstania awarii i kosztów
z tym związanych – przed rozpoczęciem prac
ziemnych wystąp do nas o nadzór właścicielski.
Wniosek pobierzesz i wyślesz ze strony:
www.orange.pl/wniosek nadzor



Infolinia:  **800 135 972**

- Kiedy uszkodzisz kabel lub kanalizację teletechniczną, przerwij prace i niezwłocznie zadzwoń pod numer infolinii. Nie zasypuj miejsca uszkodzenia – to znacznie przyspieszy usunięcie awarii.
- Kiedy znajdziesz kabel, który nie jest zaznaczony w dokumentacji, przerwij prace i zadzwoń pod numer infolinii.

Zastępcza siła, że opracowana mapa może nie zawierać pełnej informacji o przebiegu urządzeń podziemnych, których z powodu braku danych instytucji branżowych oraz stosowanych metod pomiaru ujawnienie nie jest możliwe.

~~Nr protokolu 6640.246.2025_9726~~

Brusy, dnia 18.03.2025r.

sporządził

Jan Gadzala (11775, zakres 1.2)

GEO-JAN Usługi Geodezyjne
Jan Gadzala
ul. Wincentego Włosa 18
89-632 Brzusy
tel. 600672495














Nowo projektowany krążownik w śladzie starego

RYS. 2

SKALA 1:500

LEGENDA

- | | |
|---|--|
|  | trazidna ulica – beton staličny |
|  | beton ulica – kocka betonowa |
|  | Ornament – kocka betonowa |
|  | Powierzchnia wyściółki – kocka betonowa |
|  | Żłazki – kocka betonowa |
|  | Włazna okopana krawężnik |
|  | Isin rozszerzająca bez zębów |
|  | Określenie gładzi – krawężnik opornik betonowy |
|  | określenie chodnika – obrzeże betonowe |
|  | Dziurawka przy chodniku |
|  | Isin rozszerzająca bez zębów |
- Zadanie: Przekształćmy mapę do celów projektowych

WYKŁADY
K: 5912835.37, Y: 6465403.60
L: 19.536

2	data marzec 2015	Stwierdzenie ustępna błędna	PLAN STUJACYNY	Suma 1,500	Strona 1	<p>Wzrosty i cięta w Stwierdzeniu Wzrosty na podstawie Przebiegu choroby (Wzrosty) w przebiegu choroby z Przebiegiem choroby (Wzrosty)</p> <p>ul. Główna 2, 65-410 Lipyok</p> <p>Grupa 10000</p>
---	---------------------	-----------------------------------	----------------	---------------	-------------	--



ZAKŁAD GOSPODARKI KOMUNALNEJ
SP. Z O.O. W WIĘCBORKU



89-410 WIĘCBORK
ul. POŁZOWA 2
Urząd NIP: 523897010
E-MAIL: ZGKWIECBORK@OP.PL

TEL. +48 (52) 389 70 10
FAX. +48 (52) 389 71 78
E-MAIL: ZGKWIECBORK@OP.PL

Więcbork, dnia 19.03.2025 roku

20 MAR 2025
23 27
Zakład Gospodarki Komunalnej
Spółka z o.o.
Pod. Pocztowa 2-410 Więcbork
tel. 523897010 fax. 523897178
NIP 569001466

BURMISTRZ Więcborka

ul. Mickiewicza 22
89-410 Więcbork

ZGK.7.63.2025.PT

W odpowiedzi na pismo z dnia 19.02.2025 roku (data wpływu: 20.02.2025 roku),
które dotyczy Planowanej przebudowy drogi oraz budowy sieci kanalizacji
deszczowej – ul. Stłoneczna w Więcborku – dz. ewid. nr 269, 292/10, 347, 348/1,
292/1, 321, 282, 291/2, 252/6 obręb 004 Więcbork uzgadniam pozytywnie przesłany
Projekt Zagospodarowania Terenu.

Zastrzegam się, że opracowana mapa, na podstawie której sporządzono Projekt
Zagospodarowania Terenu może nie zawierać pełnej informacji o przebiegu
przewodów jak i lokalizacji urządzeń podziemnych, których nie zgłoszono do
geodezyjnej inwentaryzacji powykonańczej.

W związku z powyższym Inwestor zobowiązany jest prowadząc prace ziemne
w miejscach występujących kolizji z urządzeniami dokonać przebudowy własnym
kosztem i staraniem zgodnie z obowiązującymi normami i przepisami. Nie wyrażamy
zgody na „wypływanie” sieci wodociągowej i kanalizacyjnej, które może być
spowodowane ewentualną niwelacją i poziomowaniem terenu. W przypadku
wystąpienia konieczności obniżenia terenu nad siecią Inwestor zobowiązany jest do
przełożenia sieci zgodnie z istniejącą infrastrukturą, warunkami technicznymi i
normami.

Zobowiązujemy Inwestora do każdorazowego powiadomienia zarządcy sieci w
przypadku wystąpienia w/w okoliczności. Ponadto wszelkie awarie powstałe w wyniku
prowadzonych robót Inwestor zobowiązany jest natychmiast usunąć na własny koszt.

Załączniki:
1. Projekt Zagospodarowania Terenu

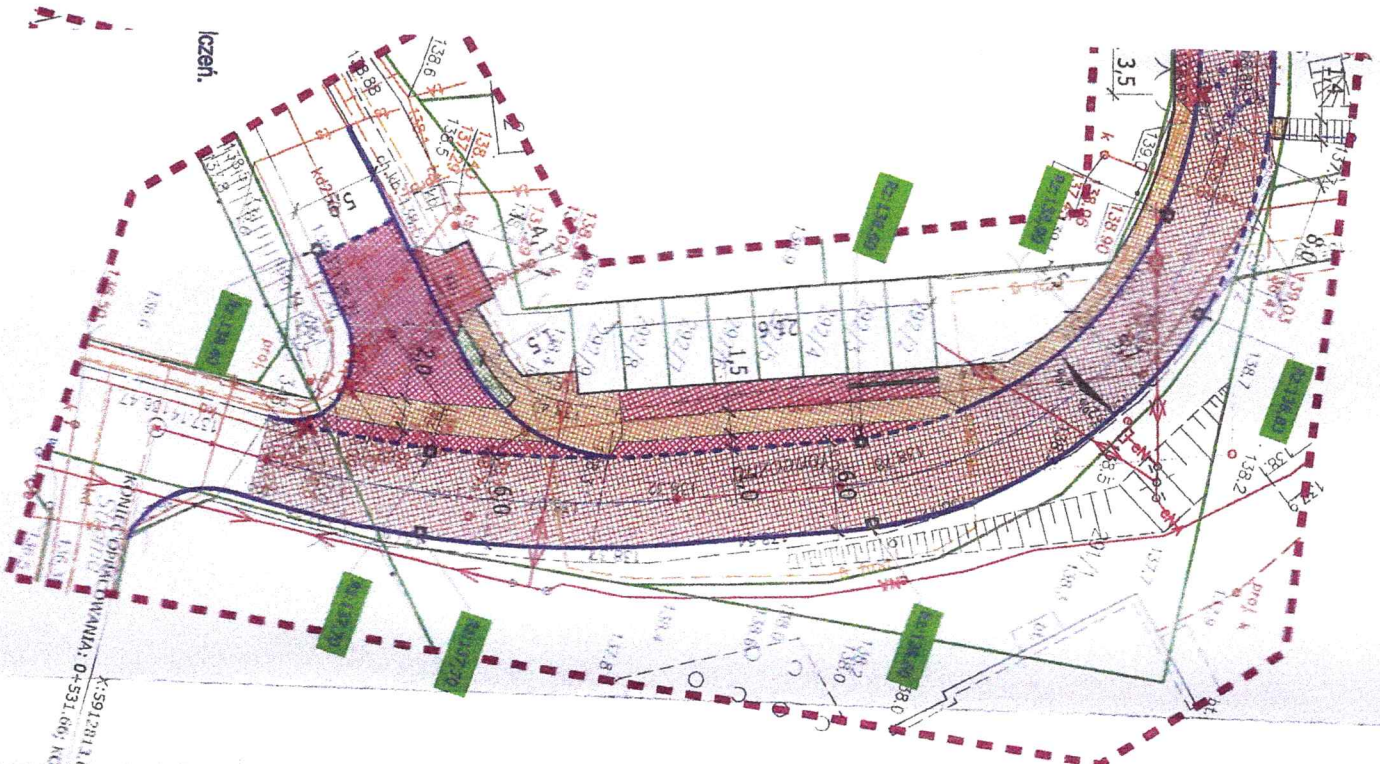
Otrzymują:
1. Adresat
2. A4a

KIEROWNIK
d/s Wodociągów i Ciepłownictwa
inż. Paweł Poleszyński

PLAN Sytuacyjny

RYS. 2

SKALA 1:500



- LEGENDA**
- Jezdnia ulicy – beton asfaltowy
 - Jezdnia ulicy – kostka betonowa
 - Chodnik – kostka betonowa
 - Powierzchnie wyniesione – kostka betonowa
 - Zjazdy – kostka betonowa
 - Humus obsiany trawą
 - Istn. nawierzchnia bez zmian
 - Obramowanie jezdnii – krawężnik i opornik betonowy
 - obramowanie chodników – obrzeże betonowe
 - Dwuźbiele tury asfaltowe
 - Istn. nawierzchnia bez zmian
 - Zakres przygotowania mapy do celów projektowych

Zakład Gospodarki Komunalnej
Spółka z o.o. w Więcborku
ul. Pocztowa 2, 89-410 Więcbork
Uzgodnione zgodnie z planem zmian
z dnia 19.03.2025 r.
inż. Paweł Poleszyński

4AN Usługi Geodezyjne
dział
Jan Gadała
Brusy
572495

Usługi Geodezyjne GEO-JAN
Jan Gadała

ul. Mickiewicza 22, 89-410 Więcbork
tel. 523 89 70 10, 523 89 71 78
NIP 569 00 14 66

Warunki uzgodnienia:

1. W rejonie projektowanej inwestycji Polska Spółka Gazownictwa nie posiada sieci gazowej. Plan sytuacyjny uzgadnia się bez uwag.
2. Przedłożona mapa, potwierdzona pieczęcią PSG wraz z naniesieniami sieci gazowej stanowi integralną część uzgodnienia.
3. Uzgodnienie jest ważne przez okres 24 miesięcy od daty jego wydania.
4. Administratorem danych osobowych jest PSG sp. z o.o. z siedzibą ul. Wojciecha Bandrowskiego 16, 33-100 Tarnów. Szczegółowa informacja nt. przetwarzania danych osobowych znajduje się na stronie psgaz.pl w zakładce o nas.

Pieczętka i podpis:

Kierownik
Sekcja Ewidencji Maszyn i Uzgodnień

Dariusz Świątek

Osoba do kontaktu: Ryszard Woźniak (ryszard.wozniak@psgaz.pl)



POLSKA
SPÓŁKA GAZOWNICTWA

Polska Spółka Gazownictwa sp. z o.o.
Oddział Zakład Gazowniczy w Bydgoszczy
ul. Jagiellońska 42, 85-097 Bydgoszcz
tel. 52 328 51 01, faks 52 328 51 02

Dział Zarządzania Majątkiem Sieciowym
ul. Jagiellońska 42, 85-097 Bydgoszcz
uzgodnienia@psgaz.pl

Urząd Miejski w Więcborku
Sekretariat

Nr rej. 07. MAR. 2025
Ilość zał. 2020 505
UZGODNIENIE NR 1208/BR/ZTI/2025
z dnia: 2025-03-04

Podpis

Zadanie: Przebudowa części ulicy Słonecznej w Więcborku

Opracowanie: Projekt zagospodarowania terenu

Miejscowość: Więcbork (gm. Więcbork)

Adres: ul. Słoneczna.

Projektant: Dariusz Kędziora, upr. nr: KUP/0122/POOD/10

Inwestor: Gmina Więcbork Mickiewicza 22 89-410 Więcbork

Opracowanie jw. UZGADNIA SIĘ.

Warunki uzgodnienia zawarto na drugiej stronie.

Bydgoszcz, dnia 29 lipy 2025r.

Urząd Miejski w Węcborku

Wojewódzki Urząd Ochrony Zabytków w Toruniu Delegatura w Bydgoszczy opiniuje pozytywnie z następującymi uwagami:

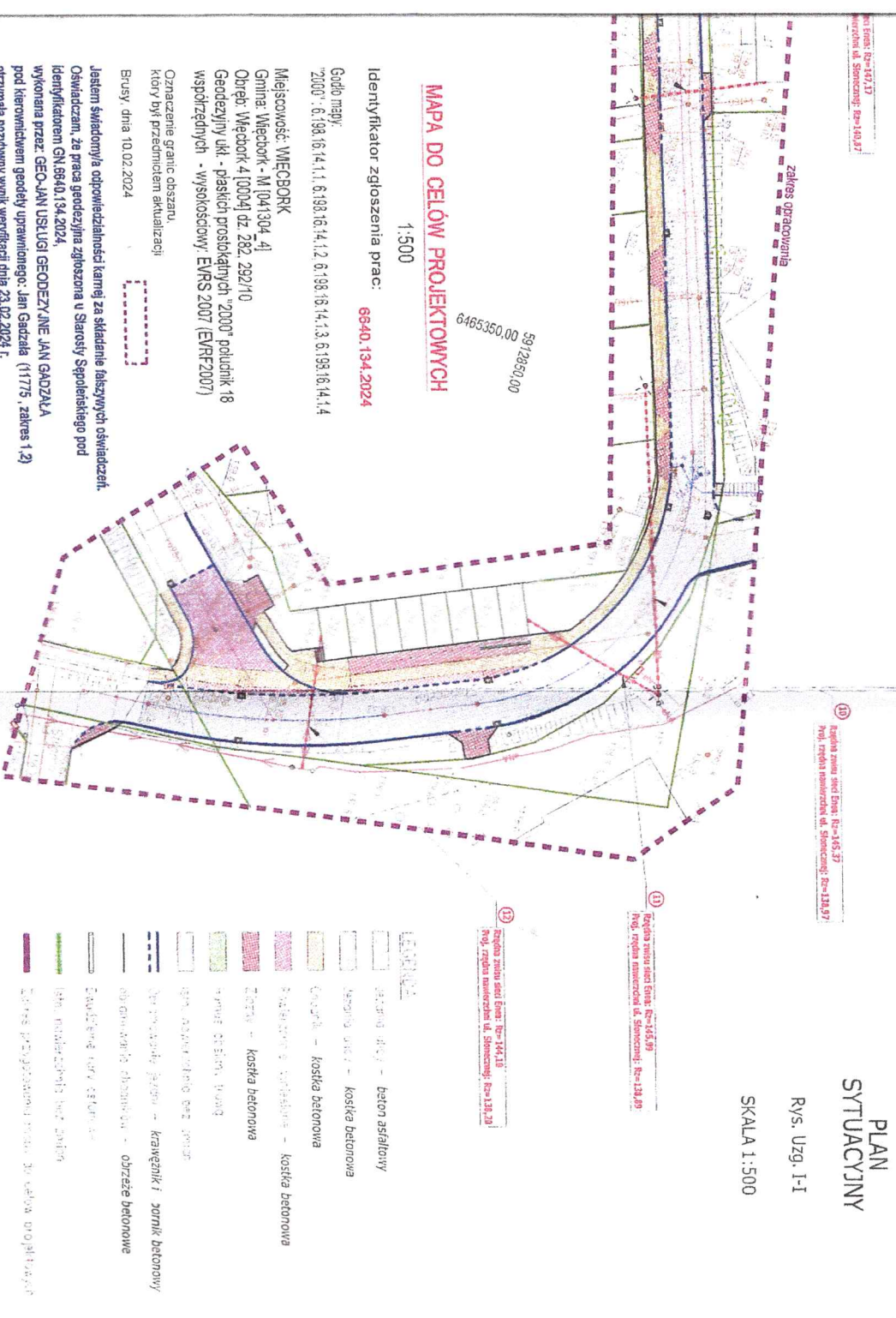
w przypadku odkrycia obiektu zabytkowego wymagane jest:

1. Wstrzymanie wszelkich robót mogących uszkodzić lub zniszczyć odkryty przedmiot,
2. Zabezpieczenie tego przedmiotu i miejsca jego odkrycia,
3. Niezwłoczne zawiadomienie o tym właściwego Wojewódzkiego Konserwatora Zabytków, a jeśli nie jest to możliwe właściwego wójta (burmistrza, prezydenta miasta).

Podstawa prawna : Ustawa o ochronie zabytków i opiece nad zabytkami z dnia 23.VII.2003 roku (Dz. U. z 2024r. poz. 1292).

Otrzymuje : adresat
RODO

Kierownik Delegatury
mgr inż. Janusz Flemming



Przedm. zwisu $R_2 = 147,10$ ⑤
Proj. przedm. mas. $R_2 = 140,20$

Przedm. zwisu $R_2 = 147,25$ ⑦
Proj. przedm. mas. $R_2 = 141,07$

Przedm. zwisu $R_2 = 147,17$ ⑧
Proj. przedm. mas. $R_2 = 140,87$

Przedm. zwisu $R_2 = 147,40$ ⑥
Proj. przedm. mas. $R_2 = 141,20$

Przedm. zwisu $R_2 = 147,54$ ④
Proj. przedm. mas. $R_2 = 141,34$

Przedm. zwisu $R_2 = 147,24$ ②
Proj. przedm. mas. $R_2 = 141,24$

Przedm. zwisu $R_2 = 146,84$ ①
Proj. przedm. mas. $R_2 = 141,24$

Przedm. zwisu $R_2 = 146,78$ ⑬
Proj. przedm. mas. $R_2 = 140,98$

Zastrzeżenie: Za opracowaną mapę może nie zawierać pełnej informacji o przebiegu urządzeń podziemnych, których z powodu braku danych historycznych i branżowych oraz stosowanych metod pomiaru ujętym nie jest możliwe.

Wykonanie niniejszej mapy nie było poprzedzone ustaleniami dotyczącymi ewentualnych służebności gruntowych obciążających grunty położone w granicach projektowanej inwestycji budowlanej.

MAPA DO CELÓW PROJEKTOWYCH

1:500

Identyfikator zgłoszenia prac: 6640.134.2024

Godło mapy: "2000": 6.198.16.14.1.1, 6.198.16.14.1.2, 6.198.16.14.1.3, 6.198.16.14.1.4

Miejscowość: WIECIBORK
Gmina: Węcbork - M 1041304 41
Obręb: Węcbork 4 100041 dz. 282, 292/10
Geodezyjny ukt.: - płaskich prostokątnych "2000" poludnik 18
współrzędnych - wysokościowy: EVRS 2007 (EVR2007)

Oznaczenie granic obszaru, który był przedmiotem aktualizacji
Brusy, dnia 10.02.2024

Jestem świadomy/a odpowiedzialności karnej za składanie fałszywych oświadczeń.
Oświadczam, że praca geodezyjna zgłoszona u Starosty Sępoleńskiego pod
Identyfikatorem GN.6640.134.2024,
wykonana przez: GEO-JAN USŁUGI GEODEZYJNE JAN GADZALA
pod kierownictwem geodety uprawnionego: Jan Gadzała (11775, zakres 1,2)
otrzymała pozytywny wynik weryfikacji dnia 23.02.2024 r.

Nr protokołu 6640.134.2024_8540
wykonawca /podpis geodety uprawnionego

GEO-JAN Usługi Ge
Jan Gadzała
ul. Wincentego Witka
89-632 Brusy
tel. 600672495

Usługi Geod
Jan
tel. 600 632
NIP 532-139-7

POCZĄTEK OPRACOWANIA: 0+000,00; L=10,500
X:5912736,08; Y:6465211,58

POCZĄTEK OPRACOWANIA: 0+197,65; R=22,750
X:5912759,09; Y:6465228,26

KONIEC OPRACOWANIA: 0+028,19; KO: Km=0+028,19
X:5912763,17; Y:6465213,76

POCZĄTEK OPRACOWANIA: 0+000,00; L=5,213
X:5912846,35; Y:6465268,72

KONIEC OPRACOWANIA: 0+104,23; KO: Km=0+104,23
X:5912777,66; Y:6465327,21

PLAN
SYTUACYJNY

RYS. 2

SKALA 1:500

LEGENDA

- Jezdnia ulicy – beton asfaltowy
- Jezdnia ulicy – kostka betonowa
- Chodnik – kostka betonowa
- Powierzchnie wyniesione – kostka betonowa
- Zjazdy – kostka betonowa
- Humus obsiany trawą
- Istn. nawierzchnia bez zmian
- Oramowanie jezdni – krawężnik i opornik bet.
- Oramowanie chodników – obrzeże betonowe
- Dwudzielne rury osłonowe
- Istn. nawierzchnia bez zmian
- Zakres przygotowania mapy do celów proj.

Brzdca zwiś B2 = 145,33 (10)
Proj. brdca mierzchni B2 = 138,97

Brzdca zwiś B2 = 144,47 (8)
Proj. brdca mas. B2 = 140,87

Brzdca zwiś B2 = 144,25 (7)
Proj. brdca mas. B2 = 144,07

Brzdca zwiś B2 = 145,09 (11)

Proj. brdca mas. B2 = 138,89

Brzdca zwiś B2 = 144,10 (12)

Proj. brdca mas. B2 = 138,20

MAPA DO CELÓW PROJEKTOWYCH

1:500

Identyfikator zgłoszenia prac: 6640.134.2024

Godło mapy: "2000": 6.198.16.14.1.1, 6.198.16.14.1.2, 6.198.16.14.1.3, 6.198.16.14.1.4

Miejscowość: WIECIBORK

Gmina: Węcbork - M [041304_4]

Obręb: Węcbork 4 [0004] dz. 282, 292/10

Geodezyjny ukl. - płaskich prostokątnych "2000" południk 18

współrzędnych - wysokościowy: EVRS 2007 (EVRF2007)

Oznaczenie granic obszaru, który był przedmiotem aktualizacji

Brusy, dnia 10.02.2024

Jestem świadomy/a odpowiedzialności karnej za składanie fałszywych oświadczeń.

Oświadczam, że praca geodezyjna zgłoszona u Starosty Sępoleńskiego pod

identyfikatorem GN.6640.134.2024,

wykonana przez: GEO-JAN USŁUGI GEODEZYJNE JAN GADZAŁA

pod kierownictwem geodety uprawnionego: Jan Gadzała (11775, zakres 1,2)

otrzymała pozytywny wynik weryfikacji dnia 23.02.2024 r.

Nr protokołu 6640.134.2024_8540

wykonawca /podpis geodety uprawnionego

GEO-JAN Usługi Geodezyjne
Jan Gadzała
ul. Wincentego Witosa 18
89-632 Brusy
tel. 600672495

ENEA Operator Sp. z o.o.
Uzg. nr.: PEO5P026716

Gmina Węcbork
ul. Mickiewicza 22, 89-410 Węcbork

Obiekt: Przebudowa ul. Słonecznej w Węcborku na odcinku od km 0+197,65 do km 0+531,66 p.j. przebiegu wraz z łącznikiem wewnętrznym

Skala: 1:500 Temat: PLAN SYTUACYJNY

Projektant BD: mgr inż. Dariusz Kędziora uprawniono budowlane nr K05/0122/P000/10 do projektowania bez ograniczeń w specjalności drogowej w zakresie dróg

KONIEC OPRACOWANIA: O+104.23; KO: Km=0+104.23
X:5912777.66; Y:6465327.21

Wykonanie niniejszej mapy nie było poprzedzone ustaleniami dotyczącymi ewentualnych służebności gruntowych obciążających grunty położone w granicach projektowanej inwestycji budowlanej.

Ważna mapa informacyjna, danych instytucji, innych metod pomiaru.